

MAPA DO CELÓW PROJEKTOWYCH

SKALA 1:500

id. Zgłoszenia GKN.6640.424.2024

Obszar opracowania:

Województwo: zachodniopomorskie

Powiat: myśliborski

Jednostka ewidencyjna: 321001_5, Barlinek - gmina

Obręb: 321001_5.0013, Płonno

Obiekt: dz. nr 68

Układ współrzędnych płaskich 2000/15

Poziom odniesienia PL-EVRF2007-NH

Mapa przedstawia granice działek wg. stanu ujawnionego w ewidencji gruntów na dzień 06.04.2024 r.

Zakres aktualizacji mapy do celów projektowych :

Nie wyklucza się istnienia w terenie innych urządzeń nie wykazanych na tej mapie, których nie zgłoszono do inwentaryzacji powykonawczej.

Kierownik prac geodezyjnych Henryk Kądziołka

Uprawnienia nr 9973 Zakres 1 i 2

Aktualność mapy do celów

projektowych na dzień: 06.04.2024 r.

Opracował: Henryk Kądziołka

Uprawnienia nr 9973 Zakres 1 i 2

ZAKŁAD USŁUG
GEODEZYJNO-KARTOGRAFICZNYCH

Henryk Kądziołka

ul. Grodzka 10 74-320 Barlinek

tel.kom. 0-601-953-256

NIP 597-106-33-07



LEGENDA




Odległość placów zabaw dla dzieci, boisk dla dzieci i młodzieży

oraz miejsc rekreacyjnych **od linii rozgraniczających ulicę,**

od okien pomieszczeń przeznaczonych na pobyt ludzi

oraz od **miejsc gromadzenia odpadów** powinna wynosić co najmniej **10 m,**

przy zachowaniu wymogów § 19 ust. 1. (parkingi)

-  granica działki
- BD**  Biegacz - wersja dla dzieci
Wymiary strefy bezpieczeństwa: 442 cm x 363 cm.
- RD**  Rowerek - wersja dla dzieci
Wymiary strefy bezpieczeństwa: 379 cm x 328 cm.
- O**  Orbitrek
Wymiary strefy bezpieczeństwa: 417 cm x 364 cm.
- W**  Wioślarz
Wymiary strefy bezpieczeństwa: 440 cm x 408cm.
- B**  Biegacz pojedynczy
Wymiary strefy bezpieczeństwa: 420 cm x 348cm.
- M**  Masażer lędzwi i pleców+ masarzer z siedzącym twisterem
Wymiary strefy bezpieczeństwa: 516 cm x 363cm.
- S**  Stoper + stoper dla niepełnosprawnych
Wymiary strefy bezpieczeństwa: 498 cm x 365cm.

Projekt:				Nr rysunku:	
Budowa Obiektów Małej Architektury				1	
Inwestor: GMINA BARLINEK ul. Niepodległości nr 20 74-320 Barlinek				Skala:	
Obiekt: m. Płonno jednostka ewid. 321001_5 Barlinek działka o nr ewid. gruntu 68 obręb 0013 Płonno				1 : 500	
Branża: ZGŁOSZENIE ROBÓT				Faza:	
Temat: ZAGOSPODAROWANIE TERENU				PB	
Autor:	Imię i Nazwisko	Nr uprawnień i liczby	Data:	Peccpa	
Projektował:	mgr inż. Leon Piszczyk	51/81/GW ZAP/BG/0597/01	10.10.2023		